6 REGOLE PER ESSERE UN BUON L.E.A.D.E.R.

Trento - 30 novembre 2015

Il GAL PREALPI E DOLOMITI

Matteo Aguanno – Direttore Gal Prealpi e Dolomiti

Di cosa parleremo?

1 – Il Gal Prealpi e Dolomiti e la Programmazione 7/13

2 – Il percorso verso la Programmazione 14/20

3 – Alcune prime considerazioni e possibili convergenze

1 – Il Gal Prealpi e Dolomiti e la Programmazione 7/13

- il GAL Prealpi e Dolomiti **nasce nel febbraio 1997**

- **18 anni di *LEADER***: *LEADER II (1994-1999); LEADER + (2000-2006) e LEADER Asse 4 PSR (2007-2013)*

- il nostro territorio oggi è composto da **25 comuni** compresi in **4 Unio Montane**

1 – Il Gal Prealpi e Dolomiti e la Programmazione 7/13

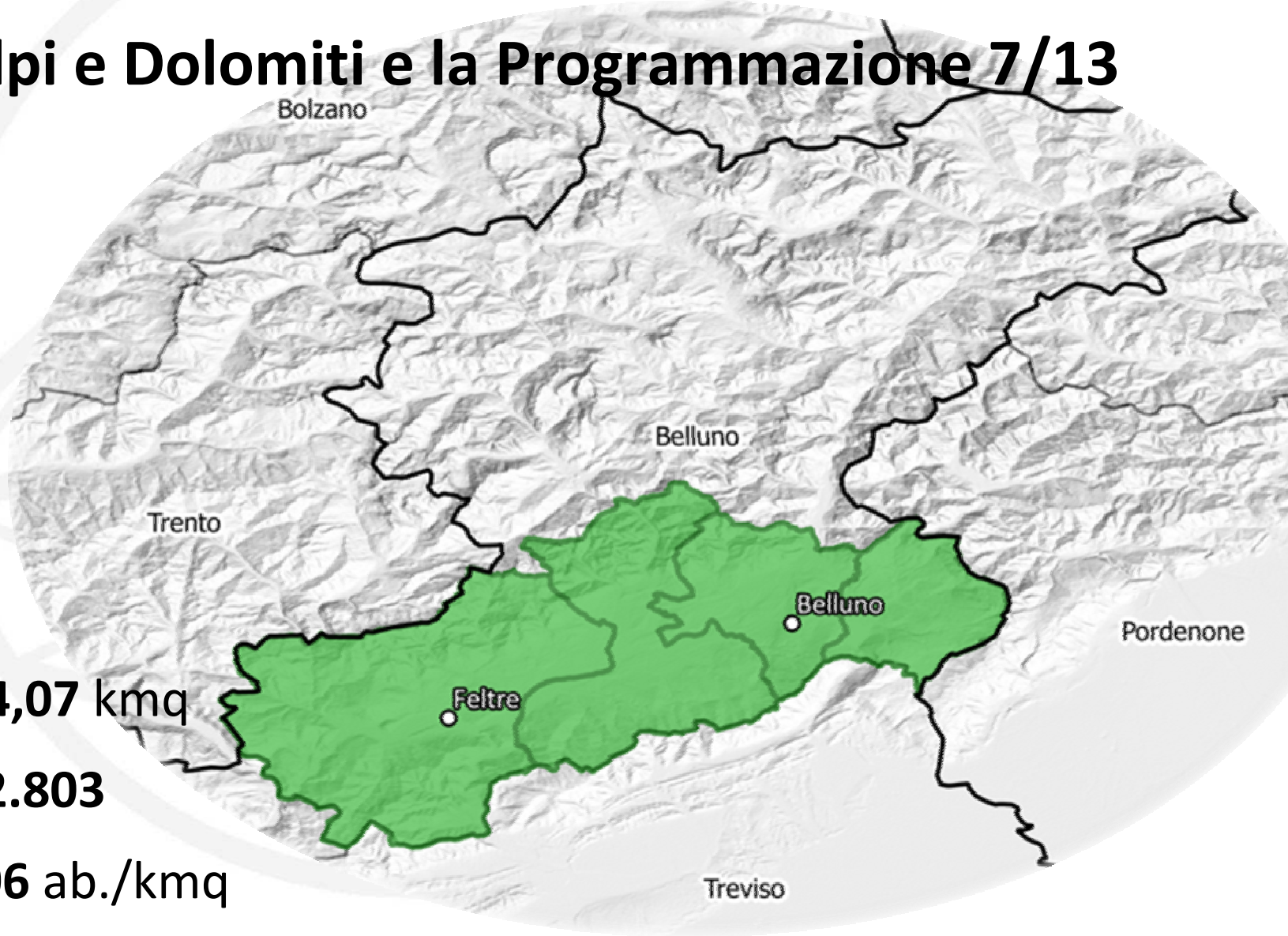

superficie: **1.344,07** kmq

abitanti: **142.803**

Densità media: **106** ab./kmq

1 – Il Gal Prealpi e Dolomiti e la Programmazione 7/13

Programmazione 2007-2013

-**8,9 milioni** di euro di contributo FEASR

-**179 interventi** finanziati (65 PA, 114 privati)

-2 progetti di **cooperazione** (interterritoriale e transnazionale)

-**17 misure** attivate

-**Contributo concesso**: 4,7 milioni/PA; 4,1 milioni/privati

2 – Il percorso verso la Programmazione 14/20 – *«Montagna Veneta 2020»*

Trattato di Lisbona e articolo 174 del TFUE

26.10.2012 IT Gazzetta ufficiale dell'Unione europea C

TITOLO XVIII

COESIONE ECONOMICA, SOCIALE E TERRITORIALE

Articolo 174

(ex articolo 158 del TCE)

Per promuovere uno sviluppo armonioso dell'insieme dell'Unione, questa sviluppa e pros propria azione intesa a realizzare il rafforzamento della sua coesione economica, sociale e ter

In particolare l'Unione mira a ridurre il divario tra i livelli di sviluppo delle varie regioni ed il delle regioni meno favorite.

Tra le regioni interessate, un'attenzione particolare è rivolta alle zone rurali, alle zone intere transizione industriale e alle regioni che presentano gravi e permanenti svantaggi naturali o grafici, quali le regioni più settentrionali con bassissima densità demografica e le regioni transfrontaliere e di montagna.

2 – Il percorso verso la Programmazione 14/20 - «*Montagna Veneta 2020*»

Primavera 2012

inizio del percorso di costituzione del «**Patto Montagna Veneta 2020**»

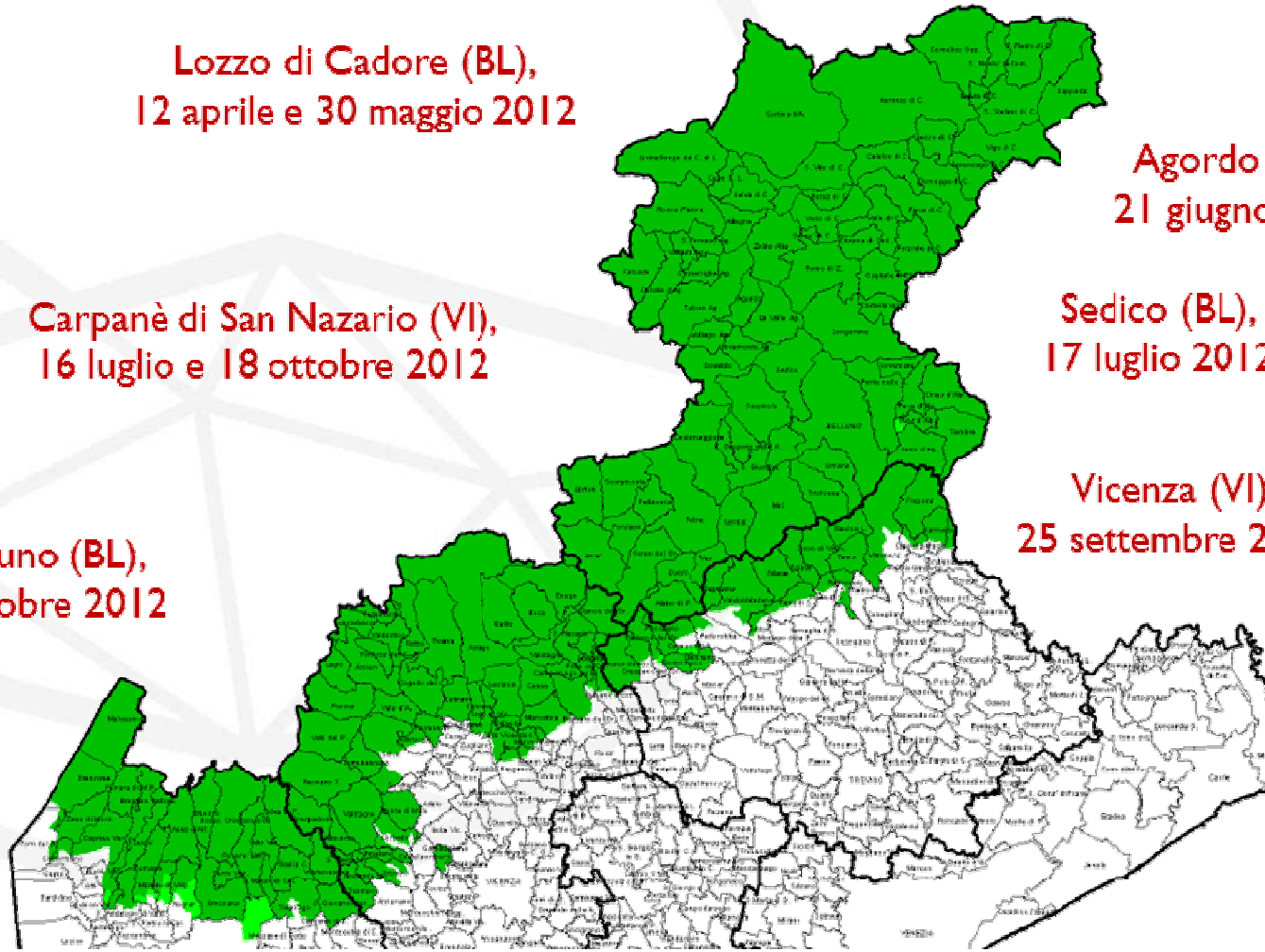

2 – Il percorso verso la Programmazione 14/20 – «*Montagna Veneta 2020*»

Gennaio 2013

Firma del «**Patto Montagna Veneta 2020**»

n. 110 sottoscrittori

Condivisione di specifiche priorità di investimento suddivise per i prepo fondi SIE tra loro integrate e da perseguire per il tramite di sottoprogrammi tematici/piani di azione

2 – Il percorso verso la Programmazione 14/20 – «*Montagna Veneta 2020*»

Dicembre 2013

Position Paper dei Rappresentanti delle zone montane del Veneto

PROTOCOLLO DI INTESA
sottoscritto tra i Rappresentanti delle zone montane del Veneto,
l'11 gennaio 2013 a Pedavena (BL)

Montagna Veneta 2020

Un patto per la crescita intelligente, sostenibile e inclusiva delle zone montane del Veneto

risorsa comune da rivalorizzar
ncanza di servizi la montagna è
ntire in paradiso la montagna
chiusura la montagna è silenzi
montagna è un posto me

***Position Paper* dei Rappresentanti delle zone montane del Veneto**
sulla preparazione dei Programmi operativi e del Programma di sviluppo rurale del Veneto per il periodo **2014-2020**

2 – Il percorso verso la Programmazione 14/20 – *«Montagna Veneta 2020»*

- Approfondimento tecnico del «**Patto Montagna Veneta 2020»**
- Analisi di contesto/fabbisogni → **strategie**
- Strategie → 3 Priorità **S3**
- Logica di **correlazione** fabbisogni/obiettivi specifici SIE dell'AdP/Fond azione
- Logica di **intervento** (ITI, sottoprogrammi tematici, ecc.) per i pertin fondi SIE
- Logica di intervento con **altre strategie** (EUSALP, aree interne, C tranfrontaliero del CTE)

3 – Alcune prime considerazioni …

- Scarsa conoscenza dei nuovi strumenti finanziari della programmazione 2
2020
- Basso livello di cooperazione locale (quasi tutti i più significativi progetti
programmazione 2014-2020 richiederanno approcci collettivi)
- Nel territorio ci sono buoni progetti ma non trovano i giusti canali per emerge
- Combinazione di scarse conoscenze/scarsa condivisione/meccanismi di selez
mal funzionanti → scarsi risultati in termini di attrazione di risorse
- Mancato riconoscimento da parte della RV del sottoprogramma Montagna
PSR

3 – Alcune prime considerazioni …

- Sviluppo di piena coscienza e responsabilità verso un aumento della qu progettuale anche in termini di definizione dei risultati attesi e degli im misurabili
- avvio osservatorio statistico tra CCIAA, Provincia di BL, GAL, Consorzio (http://serviziinformativi.provincia.belluno.it/index.php/home-stat)
- analisi «oggettiva» dei risultati 2007-2013 (focus su indicatori output/realizzazione e di risultato) (http://www.gal2.it/leader-2007-2013/risultati-2007-2013)
- Importante contributo alla definizione dei prossimi PSL
- inserimento dei «progetti chiave» nel Leader Veneto 2014-2020

3 – Alcune prime considerazioni …

- nuove strategie di cooperazione transregionale e transfrontaliera
- Avvio e sottoscrizione del Protocollo di intesa tra i Gruppi di Azione Lo rappresentanti delle comunità locali dell'area alpina (EUSALP);

- Miglioramento delle conoscenze inerenti i fondi SIE utilizzati nel territorio e capitalizzazione
- *Lessons Learned* verso il 2020 (http://www.gal2.it/fondi-strutturali-2007-2013)
- Servizio politiche e finanziamenti nell'Europa 2020 (http://www.gal2.it/servizio-europa-202

3 – Alcune prime considerazioni …

- Maggiore riconoscimento da parte della Regione verso la Montagna (POR 2014-2020)
- avvio Protocollo d'intesa per l'inclusione sociale;

- Stimolata la collaborazione in rete tra operatori locali
- avvio Agenda Operativa per le Dolomiti bellunesi;
- *storytelling* #facciamolonoi (www.facciamolonoi.eu)

3 – Alcune prime considerazioni …



Storie e progetti, racconti e percorsi del nostro territorio

3 – Alcune prime considerazioni …

SPOT

2 – Il percorso verso la Programmazione 14/20

Sito dedicato esclusivamente alla condivisione del percorso che ci porterà alla stesura del nuovo PSL

www.galprealpidolomiti.it

3 – … e possibili convergenze

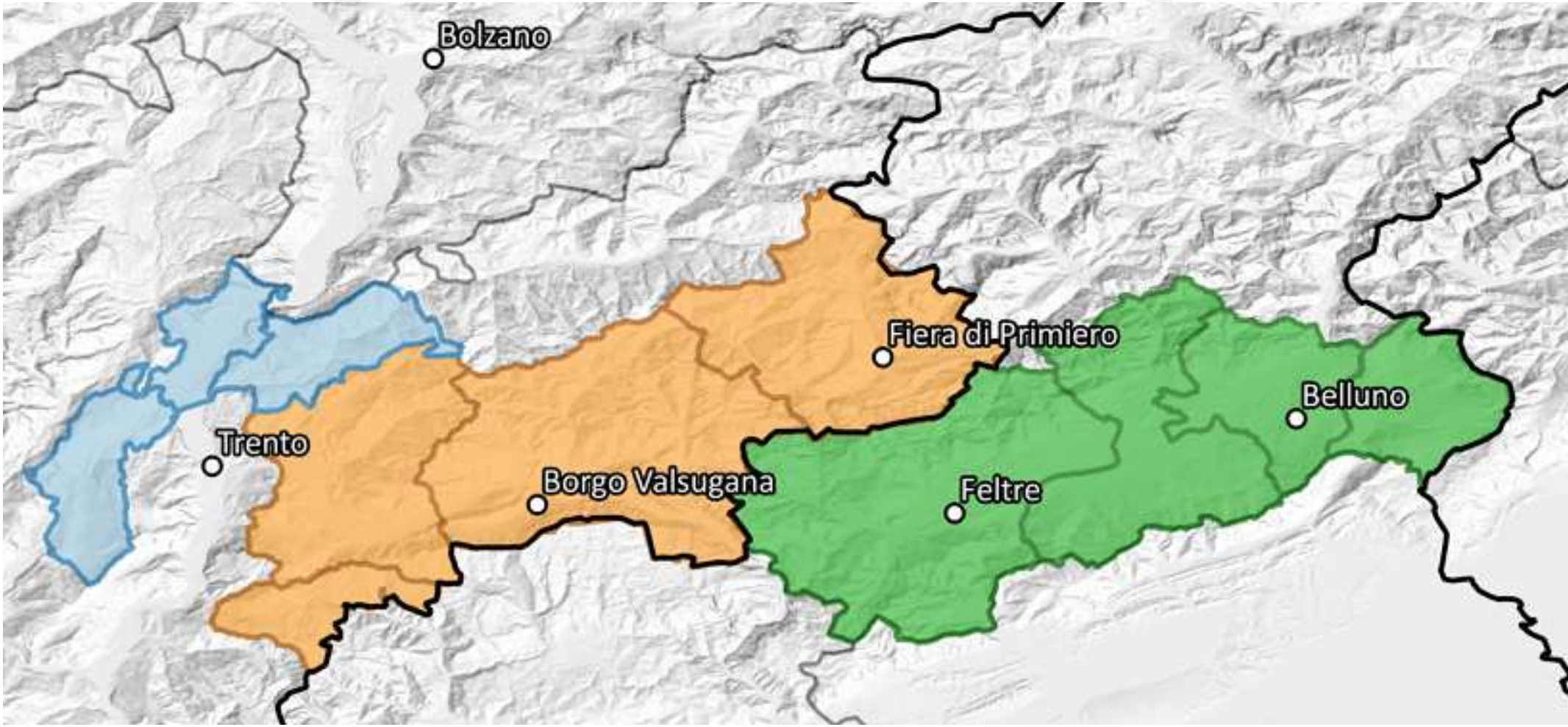

3 – … e possibili convergenze

. Valorizzazione **percorsi**

uristici (es. Via Claudia Augusta)

44.000 turisti in bici /anno

8.000 turisti a piedi/anno

?? turisti con auto/anno

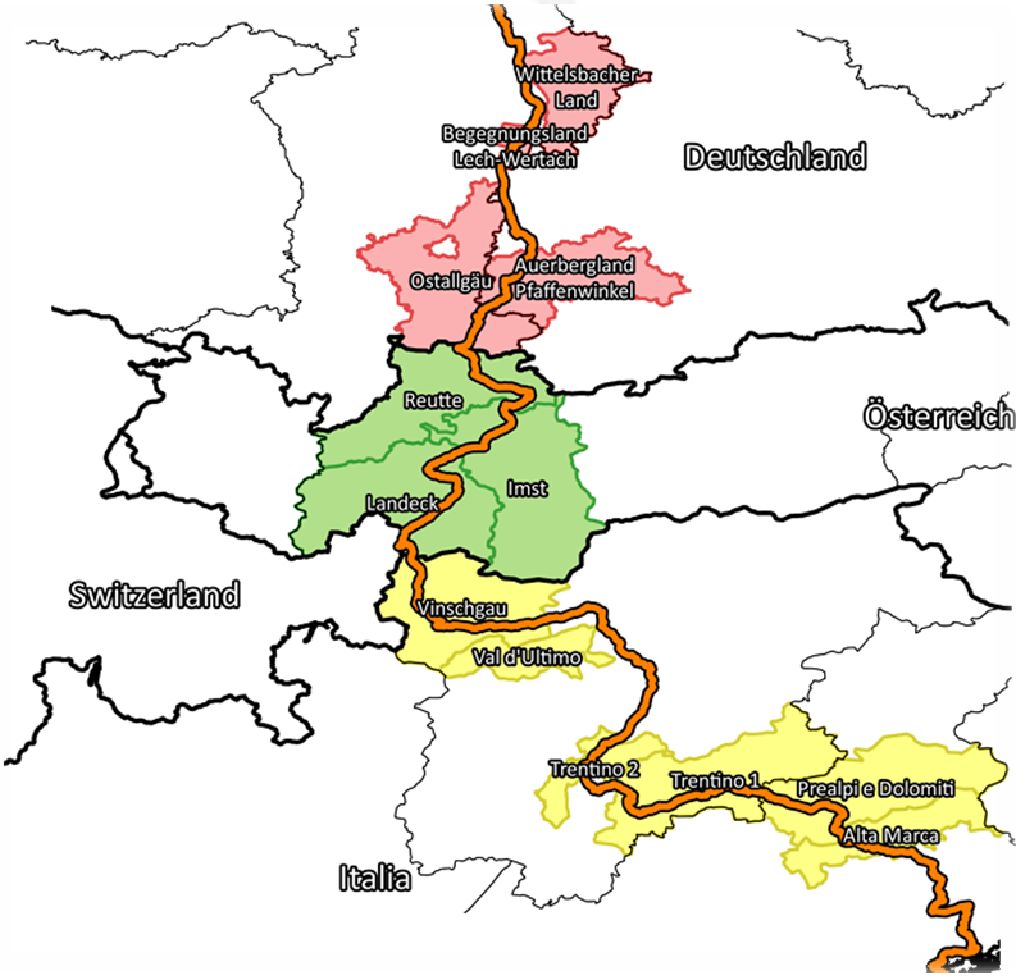

3 – … e possibili convergenze

b. Promozione e riqualificazione dei principali **asset paesaggistici** (es. siste laghi);

c. Avvio e sviluppo di progetti innovativi per la valorizzazione dei **prodotti agroalimentari locali minori** (Misura 16.1 e 16.2 GO del PEI, collaborazione con Istituto San Michele all'Adige)

GRAZIE DELLA
CORTESE ATTENZIONE

I documenti riguardanti i temi trattati sono disponibili nel sito del GAL Prealpi e Dolomiti www.gal2.it e anche ai seguenti: www.facciamolonoi.eu e www.galprealpidolomiti.it

Matteo Aguanno – Direttore Gal Prealpi e Dolomiti

direttore@gal2.it, info@gal2.it, Tel. +39 0439 838586